



АДМИНИСТРАЦИЯ ГОРОДА ПЕРМИ
ДЕПАРТАМЕНТ ЗЕМЕЛЬНЫХ ОТНОШЕНИЙ

Сибирская ул., д. 15, Пермь, 614000, тел. (342) 212-46-78, факс 212-41-51
e-mail: dzo@gorodperm.ru, http://www.gorodperm.ru

РАЗРЕШЕНИЕ
на размещение объекта

№ 21-01-44-1379 от 07 СЕН 2022

Департамент земельных отношений Администрации города Перми в соответствии с пунктом 3 ст. 39.36 Земельного кодекса Российской Федерации, Положением о порядке и условиях размещения объектов на землях или земельных участках, находящихся в государственной или муниципальной собственности, на территории Пермского края без предоставления земельных участков и установления сервитутов, публичного сервитута, утвержденным Постановлением Правительства Пермского края от 22 июля 2015 г. № 478-п, заявлением от 1 сентября 2022 г. № 21-01-06-8120.

разрешает АО «Газпром газораспределение Пермь» (ИНН 5902183841, ОГРН 1025900512670, место нахождения: 614000, г. Пермь, ул. Петропавловская, д. 43)

размещение объекта: Нефтепроводы и нефтепродуктопроводы диаметром DN 300 и менее, газопроводы и иные трубопроводы давлением до 1,2 Мпа, для размещения которых не требуется разрешения на строительство (Газопровод с давлением до 1,2 Мпа, для размещения которого не требуется разрешения на строительство).

на землях: государственная собственность на которые не разграничена.

местоположение: Пермский край, г. Пермь, Свердловский район, п. Новые Ляды, ул. Ключевая, 48.

разрешение выдано на срок: 11 месяцев.

способ размещения объекта: подземный.

Территория, согласно схеме, расположена в зонах с особыми условиями использования территорий: охранные зоны объектов электросетевого хозяйства.

АО «Газпром газораспределение Пермь» соблюдать Правила охраны электрических сетей, установленные постановлением Правительства Российской Федерации от 24 февраля 2009 г. № 160 «О порядке установления охранных зон объектов электросетевого хозяйства и особых условий использования земельных участков, расположенных в границах таких зон».

В соответствии с пунктом 7(2) Положения о порядке и условиях размещения объектов на землях или земельных участках, находящихся в государственной или муниципальной собственности, на территории Пермского края без предоставления земельных участков и установления сервитутов, публичного сервитута, утвержденного постановлением Правительства Пермского края от 22 июля 2015 г. № 478-п, представить в департамент земельных отношений в течении 1 месяца с момента размещения объектов материалы

контрольной геодезической съемки размещенных объектов на бумажном и электронном носителях на безвозмездной основе.

В соответствии со статьей 20¹ Закона Пермского края от 14 сентября 2011 г. № 805-ПК «О градостроительной деятельности в Пермском крае» АО «Газпром газораспределение Пермь»:

1. Не позднее, чем за 10 рабочих дней до начала строительства и реконструкции безвозмездно передать в департамент градостроительства и архитектуры администрации города Перми один экземпляр копий разделов проектной документации, предусмотренных пунктом 1 части 12 статьи 48 Градостроительного кодекса Российской Федерации.

2. В течение 10 рабочих дней после окончания работ по строительству, реконструкции безвозмездно передать в департамент градостроительства и архитектуры администрации города Перми схему, отображающую расположение объекта и сетей инженерно-технического обеспечения, подписанную АО «Газпром газораспределение Пермь», с приложением текстового и графического описания местоположения границ охранной и санитарно-защитной зоны, перечень координат характерных точек границ такой зоны.

Приложение: схема предполагаемых к использованию земель или части земельного участка на 1 л. в 1 экз.

Начальник отдела предоставления
земельных участков по работе
с юридическими лицами



О.В. Матис

Схема предполагаемых к использованию земель или части земельного участка

Объект: Газопровод давлением до 1.2 Мпа, для размещения которого не требуется разрешения на строительство

Местоположение: расположенных по адресу: Пермский край,
г. Пермь, р-н Свердловский,
п. Новые Ляды, ул. Ключевая, к дому 48

Площадь земель или части земельного участка, кв.м.: 66

Категория земель: земли населенных пунктов

Вид разрешенного использования: -

Каталог координат, м

№ точки границы	X	Y
н1	523331.47	2253148.53
н2	523328.52	2253152.59
н3	523317.89	2253144.97
н4	523320.79	2253140.91
н1	523331.47	2253148.53

Описание границ смежных землепользователей:

От точки н1 до точки н2 - земельный участок


с кадастровым номером 59:01:5110055:4

От точки н2 до точки н1 - земли общего пользования

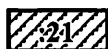
Условные обозначения:



- предполагаемый участок земель,
на которых планируется размещение объекта



- границы и номер земельного участка,
сведения о которых внесены в ЕГРН



- границы и номер объекта капитального
строительства, сведения о которых внесены в ЕГРН



- граница кадастрового квартала

59:01-6.2926

:3У1

● н1

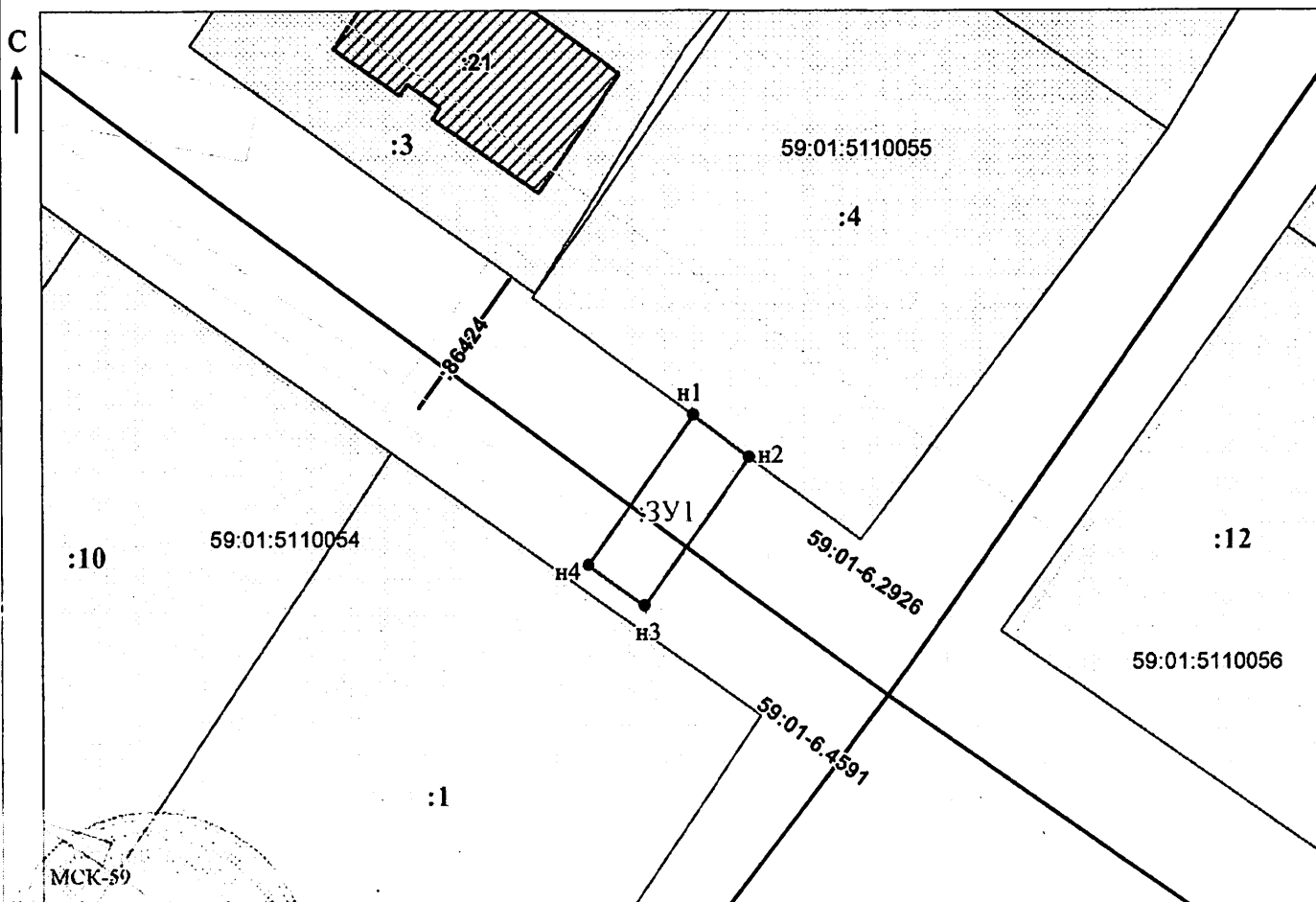
59:01:5110055

- зоны с особыми условиями использования
территории, сведения о которых внесены в ЕГРН

- обозначение запрашиваемого земельного участка

- характерная точка границ земель или части
земельного участка

- номер кадастрового квартала



МСК-59

Масштаб 1:500

/ Егошина И.В.

Заявитель:

МП

(подпись, расшифровка подписи)

(для юридических лиц
и индивидуальных предпринимателей)